

ÅRSRAPPORT 2015

LISTER FRILUFTSRÅD



Styreleder har ordet

Innhold

Styreleder har ordet	2
Om Lister Friluftsråd	3
Organisering	4
Administrasjonen	5
Friluftslivets År 2015	6
Forprosjektet	
Lister Regionalpark	14
Tilrettelegging	16
Skilting av turstier	20
Læring i friluft	22
Synliggjøring	24
Nasjonalt	26
Internasjonalt	28
Økonomi	32
Handlingsplan 2016	34
Vedtekter	36



Utgiver: Lister Friluftsråd, 2016

Layout: Tina Bringslimark

Trykk: Snartrykk

Forsidebilde: Frank Tjørhom

Om Lister Friluftsråd

Hva er et friluftsråd?

Per i dag er det 25 friluftsråd i Norge. I Vest-Agder er det tre friluftsråd; Midt-Agder Friluftsråd, Friluftsrådet for Lindesnesregionen og Lister Friluftsråd. Friluftsrådene er interkommunale samarbeidsorgan som ivaretar friluftsoppgaver for medlemskommunene. I hovedsak arbeider friluftsrådene med områder og oppgaver av betydning for befolkningen i hele regionen, mens kommunene har ansvar for de helt lokale sakene. Friluftsrådene har hovedfokus på det enkle hverdagsfriluftslivet, som f.eks. nærturer og badeplasser, som i liten grad ivaretas av interesseorganisasjonene.

Formål med Lister Friluftsråd

Lister Friluftsråd skal i samarbeid med medlemskommunene og fylkeskommunale og statlige organer arbeide for å ivareta og øke interesse, forståelse og muligheter for friluftsliv i Listerregionen. Den nasjonale paraplyorganisasjonen for alle friluftsrådene i Norge - Friluftsrådernes Landsforbund - har utarbeidet en arbeidsinstruks for friluftsrådene:

1. Friluftsrådene skal utvikle seg til å fungere som et kompetansesenter for friluftsliv i regionen.
2. Friluftsrådene skal ha oversikt over viktige friluftsområder i regionen, og uttale seg i plan- og bygningssaker som berører disse.
3. Friluftsrådene skal bidra til forvaltningsplaner for statlige sikrede områder der bl.a. hensynet til tilgjengelighet og universell utforming blir ivaretatt.
4. Friluftsrådene skal ha konkrete planer for sikring av nye friluftsområder.
5. Friluftsrådene skal bidra til at det er et godt tilbud av skilta og merka turveier, turstier og skiløyper i regionen.
6. Friluftsrådene skal tilby barnehager og skoler i regionen hjelp til tilrettelegging for "Læring i friluft".
7. Friluftsrådene skal arbeide med friluftsliv i et folkehelseperspektiv og sørge for at flest mulig har et friluftstilbud.
8. Friluftsrådene skal bidra til at informasjon om friluftsområder og friluftstilbud i regionen er lett tilgjengelig for allmennheten.

Det er likevel ønsker og behov fra medlemskommunene som vektlegges når handlingsplanen for Lister Friluftsråd fastsettes. Friluftsrådene arbeider primært ut i fra regionale forhold, tilpasset den regionen og de kommunene de arbeider for.

Les mer om
formålet til Lister
Friluftsråd under
vedtektene.

Organisering

Styret

Styret i Lister Friluftsråd består av en representant valgt av kommunestyret i de seks medlemskommunene. I perioden 2011-2015 har består styret av følgende representanter:

Kommune	Styret	Varamedlemmer
Farsund	Oskar Tveit	Terje Briskelid
Flekkefjord	Ingeborg Haugom (leder)	Elisabeth Gausdal Grytten
Hægebostad	Tor Arild Bakke	Jarle Fidjeland
Kvinesdal	Dag Fredriksen	Elisabeth Urstad
Lyngdal	Harald Søren Storaker (fra nov. 2014)	Rolf Ytterdahl
Sirdal	Solbjørg Tjørhom	Monika Åsemoen



Bilde fra årsmøte 2015 som ble avholdt 27. mai på Haugelandstrand i Fedafjorden. Bak fra venstre: Egil Netland, Svein Arne Jerstad, Tor Arild Bakke, Jan Sigbjørnsen. Foran fra venstre: Richard I. Buch, Oskar Tveit, Solbjørg Tjørhom, Karl Igland, Tina Bringslimark, Ingeborg Haugom og Ånen Werdal.

Faglig støttegruppe

For å sikre best mulig samarbeid med den enkelte kommune, har det blitt dannet en faglig støttegruppe. Denne består av en representant fra hver av medlemskommunenes kommuneadministrasjon. Faglig støttegruppe består av: Alf Sveinung Haugom (Sirdal), Arne Johnsen (Kvinesdal), Odd Arve Kvinnesland (Hægebostad), Britt-Mari Langerud (Farsund), Jan Seland (Lyngdal) og Sverre Thele (Flekkefjord).

Tilknytning

Lister Friluftsråd er medlem av Friluftsrådernes Landsforbund (FL). FL er blant annet friluftsrådernes felles talerør overfor nasjonale myndigheter og organisasjoner.

Administrasjonen

Daglig leder er Tina Bringslimark begynte i stillingen i september 2011. Lister Friluftsråd har hele Lister som arbeidsplass, men med fast kontor plass ved Vest-Agder fylkeskommune sine lokaler på Nordberg Fort på Lista i Farsund. Farsund kommune fungerer som vertskommune i form av utbetaling av lønn, men har ikke arbeidsgiveransvar.



I august 2013 begynte Christian Landmark som medarbeider i Lister Friluftsråd. Christian arbeider primært med bedre tilrettelegging for friluftsliv i Lister, samt informasjon om ulike friluftsmuligheter. Skilting av turløyper og produksjon av informasjonstavler har vært noen av de største oppgavene til Christian i 2015.

Trond Rafoss har arbeidet som prosjektleder for forprosjektet Lister Regionalpark. Forprosjektet er et to-årig prosjekt som har pågått i 2014 og 2015.



Karl Igland arbeider hovedsakelig med tilretteleggingstiltak i statlig sikra friluftsområder. Han begynte i 40 % stilling i oktober 2014 og har arbeidet i Lister Friluftsråd med ulike prosjekter i hele 2015. Karl har hatt kontor plass i Lyngdal.

Tom K. Engan begynte i en 1-årig prosjektstillingen i november 2014. Han har primært arbeidet med utvikling av Lister Friluftsråd sin nye hjemmeside. Tom har hatt kontor plass ved Lister Nyskaping sine kontorer i Flekkefjord.



Markering av Friluftslivets År 2015

Fakta

Regjeringen utnevnte 2015 til "Friluftslivets år" (FÅ15). Dette ble det tredje "Friluftslivets år" i Norge, etter tilsvarende markeringer i 1993 og 2005. Hovedformålet med markeringen har vært å gi friluft økt oppmerksomhet og få flere til å drive friluftsliv i en eller annen form.

Klima- og miljødepartementet har stått bak "Friluftslivets år", mens Miljødirektoratet har vært prosjektleder.



Nå er det din tur!

Lister Friluftsråds markering

Lister Friluftsråd har markert året gjennom en offisiell åpning av en tursti i hver kommune i Lister. Alle stiene har fått nye turskilt og informasjonstavler gjennom Lister Friluftsråds skiltprosjekt. Turene ble åpnet av ordførerne i kommunen og det var også musikalske innslag på alle turene. I tillegg til turarrangementer ble året markert gjennom en fotokonkurranse med tema "Mitt friluftsliv".

Vi feirer Friluftslivets År 2015 med offisiell åpning av seks turstier i Lister

Åpning av kyststien i Farsund 26. april
Vi går fra Havika til Falcosanden

Start kl. 13.00 i Havika
NB! Parkering i Havika

Lila spiller på Månen 10. mai

Alle turstier åpnes av ordfører i kommunene

Minikonsert med Myrull 26. april

Musikalske innslag på alle turene

Bli med til andre turperler i Lister:
10. mai Åvitslandrunden om Månen i Lyngdal
7. juni Blomliknuten i Hægebostad
28. juni på tur langs Sira fra Sirdal Fjellmuseum
8. august Hommenrunden på Knaben
30. august Brufjell i Flekkefjord

Arrangør: Lister Friluftsråd i samarbeid med de seks Listerkommunene

Plakat med oversikt over alle turene som markerte Friluftslivets År 2015 i Lister.

Åpning av kyststien i Farsund



Åpning ved ordfører Richard I. Buch sammen med Tina Bringslimark og Gro Tronsen fra Gjensidigestiftelsen.



På tur over Lille Havik. Turen gikk fra Havika til Falcosanden.



Lang, lang rekke på vei til Falcosanden.



Myrull trio laget flott stemning i nydelige omgivelser.



Rundt 200 personer var med på turen som var 3,6 km lang t/r. Speiderne stilte med bålcaffe og grillete pølser.

På tur til Månen



Søndag 10. mai åpnet ordfører Jan Kristensen den nyskiltete turen rundt Åvitsland. To nye informasjonstavler midt på torvet i Lyngdal sentrum ble også avduket under åpningen. Den ene informasjonstavlen går på "Nærturer i Lyngdal" med utgangspunkt fra Lyngdal sentrum, mens den andre er en oversikt over turområder i Lyngdal. Åvitslandrunden starter og slutter i Rådhusparken. Runden er 7 km lang (9 km via Månen). Lila Elveseter Abrahamsen holdt minikonsert på Månen, hvor det møtte opp rundt 300 personer.



Blomliknuten i Hægebostad



Rundt 200 personer var med på turen som var 3,6 km lang t/r. Speiderne stilte med bålcaffe og grillette pølser.

Ordfører Ånen Werdal åpnet 7. juni tur til Blomlliknuten som hadde fått nye retningskilt og informasjonstavle for både sommer og vinterløype. Turen startet på skihytta på Naglestad. Totalt er turen 7 km t/r. Musikalsk innslag ved Hægebostad trekkspillklubb. Rune Eikeland var Naturlos på turen.



Blomliknuten



	① Blomliknuten	3,5 km / 1,5 t
	② Løysløype	1,5 km

Turen til Blomliknuten går langs Lokevannet og opp åsryggen. Toppen ligg 547 moh. Vården som ligg der, vart mura opp av Norges geografiske oppmåling omkring 1850.

Det er ingenting som tyder på at det har vore særleg mykje blommar rundt Blomliknuten. Ivar Aasen fann ordet blom i 1840-åra i Hordaland. Der tydde det bregne, burkne. I lia nedanfor Blomliknuten veks det mykje slik «blom». Sjølv om ordet ikkje er i bruk med denne tydinga no, er det nok dette som har gitt Blomli og Blomliknuten namn.

Fram til siste verdskrig vart det arrangert kristelegje stemne på Blomli. Handelsmannen Ola Høyland (også kalla Dunk-Ola) køyrde med hest og slede til Blomli på stemnesundagen og selde piparkaker og anna som han hadde vore i Mandal og henta. Truleg var det stemne der sundag 22. juni 1941, dagen Tyskland gjekk til angrep på Sovjetunionen. Det flaug mange tyske fly austover, og desse gjekk lågt over Blomli.

5-600 meter søraust for toppen er det ei kjelde som blir kalla Olavskjeldå. Det er eit hol i berget der der det brukar å stå vatn. Det blir fortalt at Heilag-Olav kom ridande her, og han var sveitt og varm. Det var ikkje vatn å finna, og han var harm for dette og slengde hatten sin ned på berget. Hatten laga hol i berget, og vatnet pipla fram.

Det var ein mann frå Kreklingeheia som skulle i barnedåp på Håland i Hægebostad. Han gjekk seg ned i ei blautmyr nedanfor Blomliknuten og drukna. Til minne om hendinga vart det sett ned ein stokk der dei fann han. Denne segna er godt kjent i familien, og må ha blitt fortald i over 200 år.



Driftsansvarlig:
Hægebostad kommune
Tlf: 38 34 91 00



Gjensidige Sørlandet



Lett
Easy
Leicht
Medium
Mitte



Krevende
Challenging
Schwierig



Ekspert
Expert
Experte



Blomliknuten er et fint turmål sommer som vinter



Flyttblokker fra istida langs stien

På tur langs Sira


Søndag 28. juni gikk turen langs Sira fra Sirdal Fjellmuseum til Haugen - en total lengde på 3,2 km t/r. Den offisielle åpningen ble utført av ordfører Jonny Liland. På vandringen ble det fortalt om lokal historie, samt at det var flere flotte musikalske innslag.



Hommenrunden på Knaben


Søndag 8. august var turen kommet til offisell åpning av tursti i Kvinesdal. Ordfører Svein Arne Jerstad åpnet Hommenrunden på Knaben. Den 5,5 km lange rundturen startet og stoppet ved heistårnet. Sverre Eftestøl sto for det musikalske innslaget.

Tur til Brufjell 30. august måtte dessverre avlyses.



Rundtur til Hommen



 **Hommen rundløype** 5,5 km / 2,5 t

Denne 5,5 km lange rundløypa starter ved Heishuset under Knabens landemerke nr én - Heistårnet. På turen passerer du to gruveanlegg og får en nydelig utsikt over Knabedalen.

Løypa går sørover langs den gamle stien som gruvarbeidere fra Eiken i sin tid brukte som arbeidsveg.

Etter nesten 2 km vender løypa brått mot vest. 400 m videre passerer den Hommen Gruve. Her kan du se små innslag i berget, ruiner etter arbeiderboliger og gruveanlegg.

Løypa fortsetter mot vest

og krysser en rygg, før den går ned igjen til Bragold gruve.

Dette anlegget strekker seg over et større område. Løypa går like forbi to lengre gruveåpninger. Man kan også se rester etter gruveaktivitet i dagen.

Stien går videre mot nord og dreier etter hvert mot øst tilbake til utgangspunktet. Underveis passerer rester etter tyske kanonstillinger.

Parker gjerne her ved gruveanlegget. God tur!

Avstander:
Hommen Gruve 1,8 km
Bragold Gruve 1,5 km

 **Hommen round trip 5,5 km / 2,5 h**

This 5.5 km long circular track starts at the mine's Hoist, close to Knaben's most known landmark - the Hoist Tower. The course passes two mining areas. You also get an amazing view of Knaben valley.

The first 2 km follows the old path miners from Eiken used to get to work. After turning west, 400 m further the trail passes Hommen Mine. Here you can see marks in the mountain rock, remains of mining activity and ruins of the mine workers homes.

Continuing west you will be crossing a ridge and descending down towards Bragold Mine. This facility extends over a larger area. The trail passes nearby two long mine openings and remnants of the mining activity.

Turning north and gradually turning east the trail leads back to the starting point. Along the route you also pass by remnants of German gun emplacements from WWII.

You may park here at the mine facility.

Distances:
Hommen Mine 1.8 km
Bragold Mine 1.5 km



FRILUFTSLIVETS ÅR 2015



Vinnerbildet i fotokonkurransen "Mitt Friluftsliv". Bildet er tatt av Frank Haugom som fikk førstepremien på kr. 10.000.

Fotokonkurransen "Mitt Friluftsliv" fikk inn totalt 228 bilder. Konkurransen varte i totalt 21 uker fra midten av mars til midten av august. Det ble trukket en ukevinner hver uke som gikk videre til finalen. Formålet med konkurransen var å vise mange av de flotte friluftsmulighetene vi har i Lister, samt et fokus på at friluftsliv er et vidt begrep og inneholder et mangfold av aktiviteter.



Foto: Tina Dyrstad Fossdal



Foto: Ida Rafoss Ingebretsen



Foto: Dag Fredriksen



Foto: Mats Felten

Mange flotte bidrag
i fotokonkurransen
"Mitt friluftsliv"



Foto: Ingunn Janicke Grimsby



Foto: Sina Nuland




Foto: Mia Frigstad Strandmyr




Foto: Glenn Svendsen

Hva er en regionalpark?

Regionalpark handler om folk, natur og landskap. Det handler om en samarbeidsmåte som folk i andre regioner, både i Norge og i Europa, har valgt å bruke til regional utvikling i nyere tid. Regionalparktenkingen tar utgangspunkt i folkets bevissthet om kvaliteter ved sitt eget samfunn, landskap og natur, og hvordan en slik bevissthet kan styrkes og i større grad tas i bruk for å danne grunnlag for en bærekraftig utvikling i praksis. Folk og natur er selvfølgelig ingredienser i regionalt utviklingsarbeid som drives rundt omkring i landet, enten det er organisert på den ene eller andre måten.



Telemarkskanalen Regionalpark og Nærøysfjorden Verdensarvpark er eksempler på to etablerte regionalparker i Norge.

I Norge er det også etablert et stort og grundig forvaltningssystem, med et tilhørende lovverk, for å kvalitetssikre samfunnsutviklingen i en ønsket retning. Dette systemet må alle sektorer, både offentlig, privat og frivillig, forholde seg til. Er så ikke dette tilstrekkelig? Hva kan et regionalparksamarbeid tilføre for en bærekraftig utvikling? Er ikke regionalpark bare nok et nytt konsept i rekken av «keiserens nye klær» som noen vil ha oss til å tro på? Og finnes det et grunnlag for å etablere en regionalpark i Lister? Noen av disse spørsmålene har forprosjektet Lister regionalpark søkt å finne svar på, samtidig som prosjektet har prioritert å påta seg noen andre og mer konkrete oppgaver – vurdert til å være typiske regionalparkoppgaver.

Regionalpark er en samarbeidsmodell for regional utvikling basert på natur- og kulturressursene

Regionalpark

Forprosjektet Lister Regionalpark har sett på grunnlaget for etablering av regionalpark i Lister

Regionalpark er en folkelig samarbeidsplattform som styres nedenfra og opp.

Om forprosjektet Lister Regionalpark

Fakta

Lister Regionalpark: 2-årig forprosjekt

Prosjektsøker: Lister Friluftsråd og Listerrådet

Prosjekteier: Lister Friluftsråd

Prosjektleder: Trond Rafoss

Finansiering: KMD (800.000), Vest-Agder fylkeskommune (400.000), Listerfondet (200.000)

Formål

- Øke området sin attraktivitet som reisemål og bosted, og å få til vekst og utvikling i næringslivet gjennom å synliggjøre de særpregede verdiene i Listerlandskapet.
- Være en *samarbeidsplattform* og en organisatorisk "paraply" for ulike typer utviklingsprosjekter.
- Fylle et mellomrom i den lokale samfunnsutviklingen.

Konkrete tiltak

Lister regionalpark - et dynamisk samarbeidsorgan som arbeider kunnskapsbasert og målrettet med å øke verdiskaping og attraktivitet i regionen. Regionalparken vil primært ta på seg og dra prosesser og initiativer som typisk havner mellom det offentlige og det private, og derigjennom skape ny utviklingskapasitet i regionen.

Forprosjektet og forutgående prosjekt har vist at det finnes et stort potensial for realisering av opplevelsesverdier og ny verdiskaping basert på naturverdiene i Listerlandskapet.

Gjennom å bygge ny kunnskaps-, forsknings- og formidlingsinstitusjon vil noen eksempler på konkrete tiltak være:

- Nasjonalt Laksesenter i Kvåsfossen.
- Autorisert Våtmarkssenter på Lista.
- Attraktive Hekkfjell - med økt tilgjengelighet deler av året.
- Utvikling av Brufjell for besøk og opplevelser.
- Opplevelser langs Lygna.
- Opplevelser fra hav til hei - knytte sammen kysten og fjellet.
- Sluttrapport med konkrete anbefalinger for etablering av en regionalpark i Lister

Tilrettelegging i statlig sikra friluftsområder


Med statlig sikrede friluftsområder menes områder hvor det offentlig ved hjelp av statlig tilskudd har skaffet seg råderett gjennom kjøp eller langvarige avtaler om bruksrett (40 år). Vest- Agder fylkeskommune fordeler hvert år tilskudd til tilrettelegging for friluftsliv i statlig sikrede friluftsområder i fylket. Dette skjer gjennom en tilskuddordning som fylkeskommunen forvalter på vegne av Miljødirektoratet.

Kvavik og Odden i Lyngdal

I 2015 mottok Lister Friluftsråd kr. 25.000 fra Vest-Agder fylkeskommune til tilrettelegging i det statlige sikra friluftsområdet Kvavik i Lyngdal kommune. Midlene har gått til innkjøp av nye benker og restaurering av gamle benker, samt til opprydding av fjerning av større steiner ved p-plass. Lister Friluftsråd har fått tilsagn om kr. 75.000,- fra Vest-Agder fylkeskommune til tilrettelegging i det statlige sikra friluftsområdet Odden i Lyngdal kommune. Midlene skal gå til følgende tiltak: 1) Tilrettelegge for bading, 2) opprydding av skog og utbedring av sti og 3) oppgradering av p-plass.



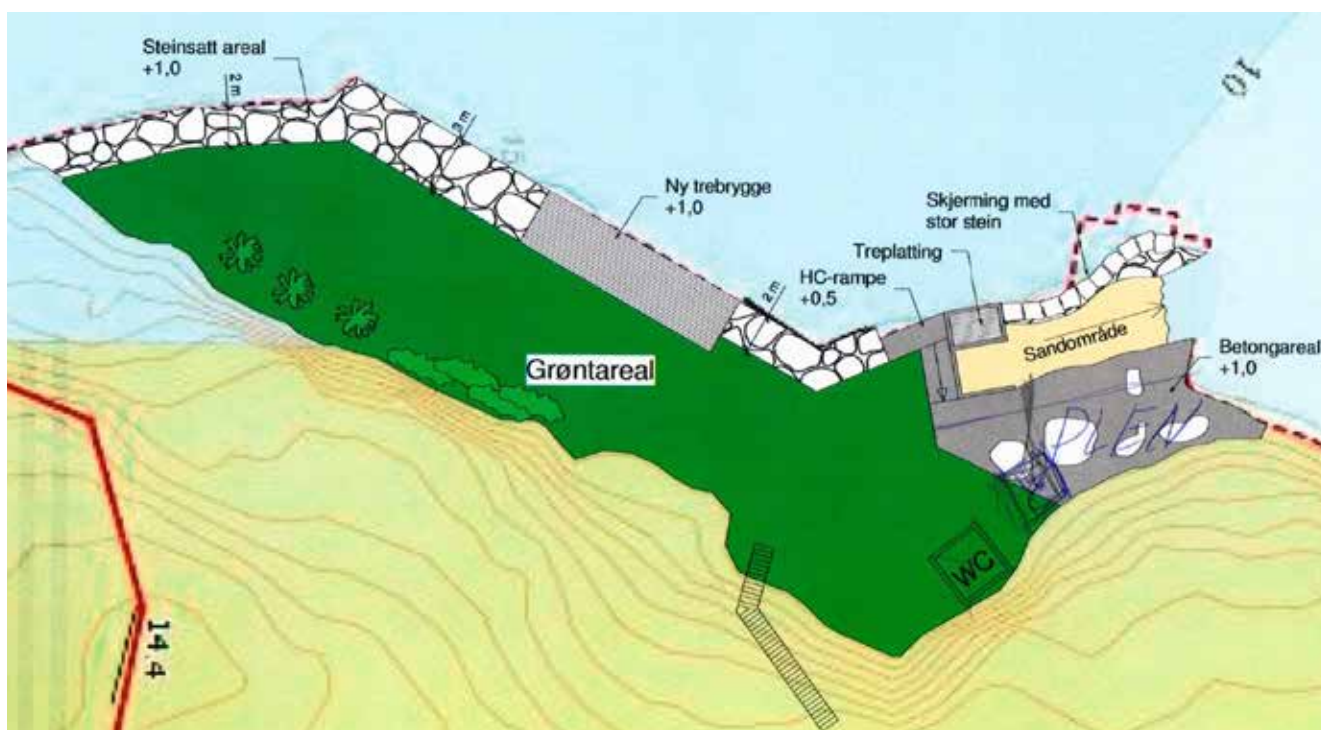
Benker på Kvaviksanden i Lyngdal som har fått en oppgradering.



Bilder fra Odden ved Augelandsvann i Lyngdal kommune før og etter oppgradering.



Berrefjords Eiendom



Tegning av det nye friluftsområdet ved Berrefjords eiendom.

I 2014 fikk Lister Friluftsråd Berrefjords eiendom statlig sikret. Videre fikk Friluftsrådet tilsagn om kr. 425.000 fra Miljødirektoratet til tilrettelegging av området for friluftsliv. Berrefjords eiendom ligger i nærheten av friluftsområdet Grønnes i Flekkefjord. I tillegg til Berrefjords eiendom, er også en frittliggende kommunal eiendom mellom Grønnes og Berrefjords eiendom blitt statlig sikret. Dette med tanke på å opparbeide en tilrettelagt tursti mellom de to friluftsområdene. I løpet av 2015 har Lister Friluftsråd arbeidet med å tilrettelegge Berrefjords eiendom for friluftsliv.



Området besto tidligere bare av en nedslitt steinbrygge.



Berrefjords eiendom ligger svært idyllisk til mellom Grønnes og Raulibukta i Flekkefjord.

Steinsvikabua



Vakker utsikt til fuglelivet, havet, vær og vind.

I 2015 mottok Lister Friluftsråd kr. 110.000 fra Miljødirektoratet til restaurering av Steinsvikabua. Friluftsrådet har også tidligere mottatt kr. 130.000 fra Flekkefjord Sparebank. Bua ligger langs kyststien på Lista. Total lengde på stien er over 30 km Bortsett fra Lista fyr er det ingen andre steder langs kyststien hvor man kan sitte inne for å raste eller sitte i ly for vær og vind. En rasteplass i Steinsvika vil derfor fungere som et svært godt turmål for vandrere langs kyststien. Mange trekkes også mot Listastrendene i dårlig vær og når det blåser mye. Å sitte inne i Steinsvikabua og se på bølgene og hvordan vinden tar tak i havet utenfor, vil være en stor naturopplevelse for mange. I og med at bua er plassert helt ned mot havet kommer man svært tett innpå naturelementene. Bua ble nesten ferdig restaurert i 2015 og vil stå helt ferdig i løpet av 2016.



Ny trapp som fører opp til flott utsikt i andre etasje.



Store vinduer som slipper inn mye lys og gir flott utsikt til elementene utenfor.

Bakgrunn

De seks kommunene i Lister har et nært samarbeid på mange felt, hvorav satsing på friluftsliv gjennom Lister Friluftsråd er et av mange fellesprosjekt. Innad i kommunene har det vært ønskelig å satse på en enhetlig merking og skilting av turstier i hele regionen. Det ble derfor i 2013 søkt midler gjennom GjensidigeStiftelsen til et pilotprosjekt i Agder. Formålet med prosjektet var å innføre nye turskilt i Lister etter ny nasjonal standard. Turskiltene er basert på malen fra Innovativ Fjellturisme med gradering av turstier etter vanskelighetsgrad (fra grønn løype, som er den letteste, til sort som er den vanskeligste). Malen har senere blitt videreført av Friluftsrådenes Landsforbund og Den Norske Turistforeningen og er beskrevet i ny revidert utgave av «Merkehåndboka» (2014). I Listerregionen har det vært Lister Friluftsråd som har koordinert arbeidet med å innføre nye turskilt. I Agder har Lister vært først ute med nye turskilt etter ny nasjonal standard. Prosjektet gjennom midler fra GjensidigeStiftelsen ble avsluttet i 2015, men vil videreføres gjennom andre eksternt søkte midler.

Målsetning med prosjektet

Målsetningen med pilotprosjektet har vært å skilte minimum 10 turstier i hver av de seks kommunene i Lister (totalt 60 løyper). Alle skiltene følger den nye standarden for turskilt. I tillegg har det blitt satt opp informasjonstavler ved inngangen til turstiene eller turområdene.

Oversikt skilting av turstier i Lister

Farsund

62 skilt fordelt over tre større stisystemer, samt tre andre stier. 25 informasjonstavler.

Flekkefjord

73 skilt fordelt over et større stisystem, samt åtte andre stier. Tre informasjonstavler.

Hægebostad

69 skilt fordelt på åtte stier. Fem informasjonstavler.

Kvinesdal

50 skilt fordelt over to større stisystemer. Femten informasjonstavler og ti karttavler.

Lyngdal

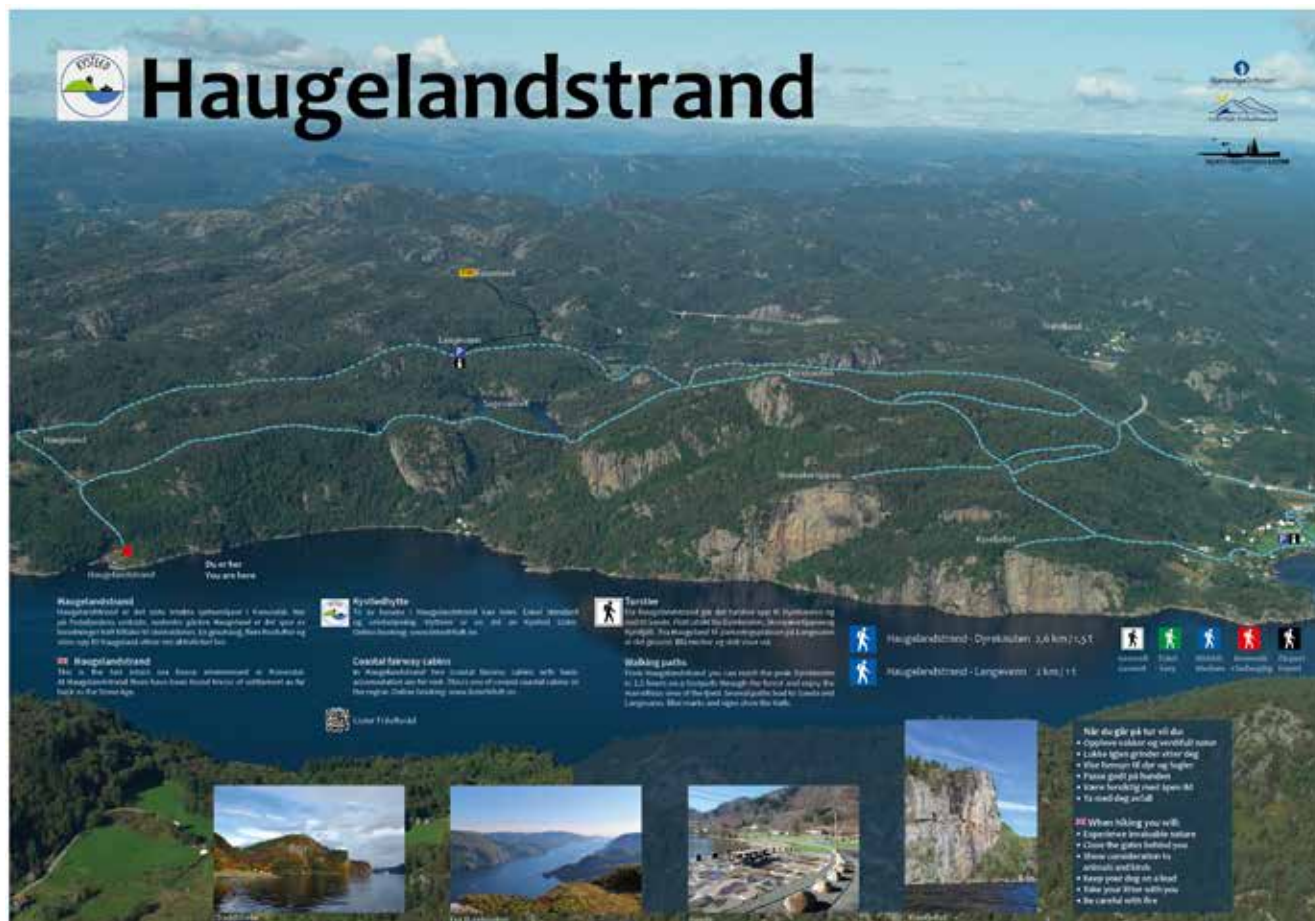
91 skilt i tillegg til skilting av Kongeveien. Skiltene er fordelt over 17 stier. Syv informasjonstavler.

Sirdal

113 skilt fordelt over 12 turstier. Ni informasjonstavler.



Eksempler på turskilt fra Sandsheia ved Fedafjorden.



Eksempel på infotable fra Haugelandstrand.

Læring i Friluft

Epledal

Læring i friluft er friluftsrådernes og Friluftsrådernes Landsforbund felles tiltak for å bidra til mer og bedre uteaktivitet i barnehage, grunnskole og SFO. Hovedmålet med tiltaket er å arbeide for å styrke det allmenne friluftslivet og at det brukes mer tid på uteaktiviteter. Målsetningen er også at barnehagene, skolene og SFO har et godt forankret pedagogisk innhold når de er ute, og at uteaktiviteten relateres til læreplanen.

Friluftsrådene som deltar i arbeidet med Læring i friluft velger selv hva de tilbyr barnhager, grunnskoler og SFO. Generelt bidrar friluftsrådene med råd og praktisk veiledning til friluftsliv og tilrettelegging og bruk av områder.

Lister Friluftsråd arbeider med å få opprettet flere naturskoler i Lister som kan benyttes av skolene til Læring i Friluft.



Bilder fra Løa i Epledal som har blitt pusset opp for bruk til Naturskole. Epledal har også svært flotte utearealer.



Laundal

Laundal ligger midt i Lister, med kort avstand fra både Kvinesdal, Hægebostad, Farsund, Lyngdal og Flekkefjord. Området ligger i naturskjønne omgivelser rett ved Opoftevannet og er utgangspunkt for en rekke fotturer.

I samarbeid med Lista ungdomsskole har det blitt bygd en gapahuk med 30 overnattingsplasser.

Friluftscamp

Fra kl. 21.- 23. juni ble det arrangert friluftscamp i Epledal ved Grønsfjorden i Lyngdal. Leieren er for gutter og jenter i Lister som går i 5., 6. og 7. klasse. Aktiviteter på leiren er blant annet opplæring og seiling med A-joller og "Prøven" (Listerbåt), sandvolleyball, matlaging, fiskeing, samt ulike lagkonkurranser. I 2015 ble friluftscampen arrangert for tredje år på rad.



Fra leirområdet.




Fra friluftscamp 2013.



Lagkonkurranse på friluftscamp 2014.

Nettside med oversikt over friluftsmuligheter i Lister

I løpet av 2015 har Lister Friluftsråd publisert ny nettside. Siden inneholder informasjon om ulike friluftsmuligheter i Lister fordelt på hver kommune.



Nettsiden gir informasjon om ulike friluftsmuligheter i Lister fordelt på ulike kategorier



En av kategoriene for friluftskategorier; fotturer.





Nettsiden er også kompatibel til både nettbrett og smarttelefon.

Sørlandets første nasjonale naturinformasjonssenter

Besøkssenter Våtmark Lista er det første nasjonale naturinformasjonssenteret som er etablert på Sørlandet. Totalt er det nå etablert seks slike sentere i Norge. Miljødirektoratet vedtok høsten 2015 å innvilge Besøkssenter Våtmark Lista autorisasjon som nasjonalt besøkssenter for våtmark. Autorisasjonen har en varighet på fem år og innebærer at senteret får et årlig tilskudd på kr. 850.000.



Det var under åpningen av fugleobservasjonsbygget ved Slevdalsvann 28. august at klima- og miljøminister Tine Sundtoft slapp den gode nyheten om at Besøkssenter Våtmark Lista var blitt et nasjonalt naturinformasjonssenter.

Besøkssenter Våtmark Lista har god lokal forankring og godt samspill med lokale interesser for utvikling av bærekraftige aktiviteter i et område med en stor andel vernet areal. Farsund 365 AS, Norsk Ornitologisk Forening og Lister Friluftsråd er på ulike måter involvert i området og sitter sammen med Fylkesmannen i Vest-Agder i styringsgruppa for senteret.

Det var klima- og miljøminister Tine Sundtoft som slapp nyheten om at Lista våtmarkssenter var blitt autorisert som nasjonalt besøkssenter for våtmark under åpningen av fugleobservasjonsbygget ved Slevdalsvann. Forprosjektet Lister regionalpark har prioritert å bistå i søknadsprosessen for autorisering av Lista våtmarkssenter. Det er lagt ned flere typer innsats. I tillegg til bidrag til selve søknadsskrivingen, har forprosjektet bidratt med planlegging av prosessen, organisering av møter, dialog mellom ulike relevante

Sørlandets første nasjonale naturinformasjonssenter er plassert på Lista.

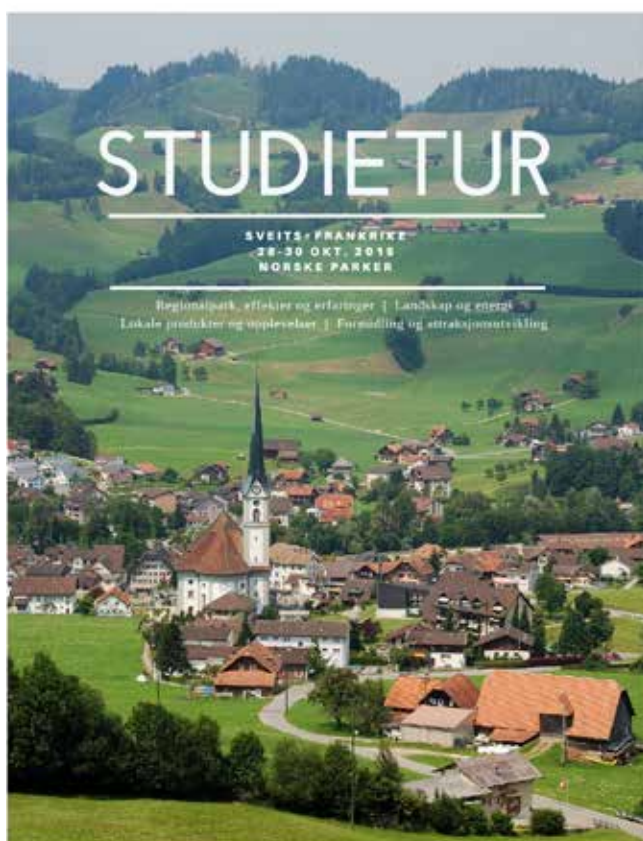


Besøkscenter Våtmark Lista har hovedbase på Lista fyr, men med en lang rekke satellittstasjoner for fugleobservasjon og -informasjon.

Senteret har som formål å skulle bidra til økt forståelse og allmenn innsikt i våtmarkenes funksjon som økosystem og verdi for mennesker. Videre skal senteret presentere Lista våtmarkssystemets internasjonale verneverdier med særlig fokus på Listas Ramsarområder, verneområdene rundt Lista fyr, Slevdalsvann naturreservat og fugletrekket på Lista.

Besøkscenter våtmark, Lista, er lokalisert i et område som kan tilby et spennende og variert tilbud, og som utgjør et lokalt og regionalt turmål hele året. Senteret ligger omringet av Lista våtmarkssystem, som står på Ramsarkonvensjonens liste over internasjonalt viktige våtmarksområder. Lista har også kulturhistoriske verdier, og besøkende kan innenfor et begrenset området oppleve naturvitenskapelige, kulturhistoriske og opplevelsesmessige verdier knyttet til områdets egenart.

Studietur til regionalparker i Sveits og Frankrike



28. - 30. oktober var forprosjektet Lister Regionalpark på studietur til parker i Sveits og Frankrike, henholdvis Entlebuch Regionaler Naturpark/UNESCO Biosphere og Parc Naturel Régional Haut-Jura. Meddeltakere på turen var representanter fra følgeforskningsprosjektet ved Universitetet i Agder og Agderforskning, samt ledelsen i paraplyorganisasjonen for lokale og regionale parker i Norge; Norske Parker.

De siste årene har Sveits med stor suksess utviklet regionalparker og disse kan nå vise til gode effekter. Et eksempel på dette er regionalparken i Entlebuch. Entlebuch har også fått status som UNESCO biosfæreområde. I Frankrike har denne typen parker eksistert i mange tiår og får alt viktigere samfunnsoppdrag.

Formålet med turen var å se på organiseringen av parker i Europa og i hvilken grad dette kan overføres til Listerregionen.

Formidling og attraksjonsutvikling

Regionalpark, effekter og erfaringer

Lokale produkter og opplevelser

Landskap og energi



Delegasjonen på studietur. Bak fra venstre: Roar W. Vangnes (Distrikssenteret), Svein Vangen (faglig leder Listerrådet), Eivind Brenna (styreleder Norske Parker), Trond Rafoss (prosjektleder Lister Regionalpark), Egil(nestleder Norske Parker), Hans Kjetil Lysgaard (UiA/Agderforskning), Jørn Cruischank (UiA), Christian Stauffer (daglig leder Netzwerk Schweizer Pärke). Foran: Kristian Bjørnstad (sekretariatsleder Norske Parker), Tina Bringslimark (daglig leder Lister Friluftsråd) og Hanne Haaland (UiA).



I Entlebuch Regionaler Naturpark/UNESCO Biosphäre er det mye fokus på lokale landbruksprodukter og felles merkevarebygging. Parken har også egne butikker for salg av lokale produkter.

UNESCO World Heritage

Fra 23.- 27. november deltok Lister Friluftsråd på Advisory Bodies World Heritage Workshop i Gland, Sveits. Workshopen ble arrangert av the International Union for Conservation of Nature (IUCN) og the International Council on Monuments and Sites (ICOMOS). Både IUCN og ICOMOS fungerer som rådgivende organ for UNESCO World Heritage, men på ulike områder. IUCN er rådgivende organ i forhold til verdens naturarv, mens ICOMOS er rådgivende i forhold til verdens kulturarv. IUCN vurderer søknader fra land som søker om å få naturområder med på UNESCOs verdensarvliste for natur, mens ICOMOS vurderer hvilke kulturminner som kan komme med på UNESCOs verdensarvliste for kultur. Nye naturområder eller kulturminner som har søkt om å komme med på verdensarvliste blir også evaluert ved befaring av representant fra henholdsvis IUCN (natur) og ICOMOS (kultur).



Lister Friluftsråd deltok på konferansen, som en av to representanter fra Norge, i forhold til å få mer kunnskap rundt evaluering av naturarven og hvilke områder som bør være på UNESCOs verdensarvliste for natur.



Norge har per i dag kun ett område på verdens naturarvliste for natur; Geirangerfjorden og Nærøyfjorden.

Verdens naturvernunion – International Union for Conservation of Nature (IUCN) er en internasjonal organisasjon som har som formål å bevare natur og biologisk mangfold. IUCN ble grunnlagt i 1948, og har i dag 81 stater, 111 statlige forvaltningsorganer og mer enn 800 ikke-statlige organisasjoner som medlemmer. Organisasjonen har hovedkvarter i Gland i Sveits.



Workshop-deltakerne fra Skandinavia og Baltikum. Lignede workshop har tidligere blitt holdt for representanter fra blant annet Afrika, Sør-Amerika, Asia.

Naturressursene i Lister i et internasjonalt perspektiv

Som et ledd i mulig fremtidig utvikling av Lister Regionalpark vil det bli vurdert om Lister skal søke om å bli et biosfæreområde.

Et biosfæreområde, også kalt biosfæreservat, er en internasjonalt vedtatt betegnelse for visse typer verneområder. Biosfæreservater skiller seg fra tradisjonelle verneområder ved at de kombinerer kjerneområder underlagt strenge restriksjoner med soner der det foregår bærekraftig næringsutøvelse.

Ideen om biosfæreområder sprang ut av UNESCO-programmet "Man and the Biosphere" tidlig i 1970-årene. Områdene danner et verdensomspennende nettverk av verneområder, og er ment å virke som referanseområder for naturfaglig og samfunnsfaglig forskning.

Driftsinntekter	Note	Budsjett 2016	Regnskap 2015	Budsjett 2015
Kontingent kommuner	2	428 130	424 790	424 790
Adm. støtte Friluftsrådets Landsforbund (FL)		300 000	275 000	275 000
Kontingent Vest-Agder fylkeskommune		136 576	131 664	131 664
Diverse refusjoner		0	651 940	0
Diverse salgsinntekter		20 000	60 406	7 000
NAV Betal		0	143 100	238 500
Søkte midler	3	650 000	2 135 748	931 218
Sum driftsinntekter	4	1 384 856	3 822 648	2 008 172

Note 1 - Generelle regnskapsprinsipper

Årsregnskapet er satt opp i henhold til "Forskrift om årsbudsjett, årsregnskap og årsberetning for interkommunale selskaper" fastsatt av Kommunal- og regionaldepartementet 17. desember 1999 med hjemmel i lov av 29. januar 1999 nr. 6 om interkommunale selskaper §18 nr. 4 og §27 nr. 3". Dette innebærer at alle kjente utgifter/utbetalinger og inntekter/innbetalinger i året er tatt med i årsregnskapet, enten de er betalt eller ikke når årsregnskapet ble avsluttet.

Note 2 - Overføringer mellom selskap og deltakere

De seks kommunene som er medlemmer av Lister Friluftsråd betaler årlig en kontingent på kr. 10 per innbygger, i tillegg til en grunnsum på kr. 10 000. Dette tilsvarer følgende kontingent per kommune: Farsund kr. 105 960, Flekkefjord kr. 100 690, Hægebostad kr. 26 930, Kvinesdal kr. 69 480, Lyngdal kr. 93 350 og Sirdal kr. 28 380.

Note 3 - Inntekter gjennom søkte midler og eksterne tilskudd

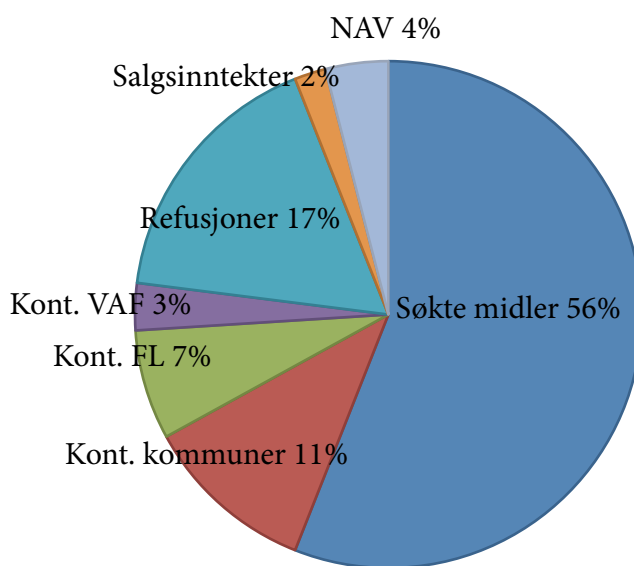
I tillegg til faste inntekter gjennom kontingenter fra medlemskommunene og Vest-Agder fylkeskommune, samt administrasjonsstøtte fra Friluftsrådets Landsforbund, finansieres tiltak i Lister Friluftsråd gjennom søkte midler. I løpet av 2015 har Lister Friluftsråd mottatt følgende midler utbetalt gjennom Vest-Agder fylkeskommune: 1) Friluftscamp kr. 50 000, 2) Kvavik kr. 25 000, 3) Odden (bade-plass ved Augelandsvann) kr. 75 000, 4) Friluftslivets År kr. 25 000 og 5) turskiltprosjekt kr. 112 500.

Lister Friluftsråd har mottatt følgende midler gjennom Friluftsrådets Landsforbund: 1) Folkehelsemidler kr. 60 000, 2) Læring i friluft kr. 77 000, 3) Friluftscamp kr. 50 000 og Friluftslivets År kr. 25 000.

Fra Miljødirektoratet har Lister Friluftsråd mottatt: 1) kr. 110 000 til Steinsvikabua, 2) kr. 425 000 til Berrefjords Eiendom og 3) kr. 45 000 til informasjon om fugletrekk.

Videre har Lister Friluftsråd mottatt kr. 200 000 fra Flekkefjord Sparebank til Berrefjords Eiendom og kr. 856 248 fra Kommunal- og moderniseringsdepartementet, Vest-Agder fylkeskommune og Listerfondet til forprosjektet Lister Regionalpark.

Driftsutgifter		Budsjett 2016	Regnskap 2015	Budsjett 2015
Lønnskostnader og reiseutgifter		1 425 702	2 735 918	2 731 856
Kjøp av varer og tjenester		593 989	2 607 224	2 302 758
Overføringer		0	620 453	0
Sum driftsutgifter		2 019 691	5 963 595	5 034 614
Driftsresultat		634 835	-2 177 643	-3 026 442
Interne finansieringstransaksjoner:				
Avsetninger				
Bruk av tidligere års overskudd		17 123		
Bruk av tidligere avsetninger		617 712		
Regnskapsmessige resultat		0	44 941	0



Prosentvis inntektsfordeling for Lister Friluftsråd i 2015

Videreutvikle nettside (i tillegg til god informasjon på Facebook)

Videreutvikling av nettside anses som veldig viktig og bør ses som et felles satsingspunkt for hele regionen. Nettsiden bør også på sikt inneholde en kalender med oversikt over ulike friluftaktiviteter i regionen.

Produksjon av Turkort

Hvilke turer det skal lages Turkort for avgjøres i hver enkelt kommune.

Produksjon av informasjonstavler til turer og turområder

Det er fremdels behov for infotavler flere steder. Det er også ønskelig med infotavler over nærturer med utgangspunkt i sentrum (for eksempel Lyngdal har to infotavler på Rådhusplassen).

Fullføre tiltak Berrefjords Eiendom

Gjenstår å få laget gressplen og toalett. Må også rapporteres inn til Miljødirektoratet. Lister Friluftsråd arbeider videre med å avslutte prosjektet.

Videreutvikle tilbud om Naturskole Laundal og Epledal

Gjøre tilbudet mer kjent for skolene i Lister. Ferdigstille bookingløsning for Epledal.

Gapahuk Holmen

Delprosjekt for utvikling av Holmen som et attraktivt friluftsområde.

Friluftscamp Gården Li

Vil bli avholdt ved starten av skolenes sommerferie.

Friluftscamp Epledal

Vil bli avholdt ved starten av skolenes sommerferie.

Videreføre arbeid med Lister Regionalpark

Det har blitt utnevnt en egen arbeidsgruppe for prosjektet bestående av Thor Jørgen Tjørehom, Margrethe Handeland, Svein Vangen, Trond Rafoss, Siv Hemsett (fylkeskommunen) og Hans Kjetil Lysgård (UiA/Agderforskning). Gruppen vil arbeide inn mot temamøtet om Lister Regionalpark som finner sted 13. juni. Møtet er i regi av Listerrådet.

Forskningssamarbeid med AgderForskning og UiA

Følgforskning til forprosjektet Lister Regionalpark som vil fortsette til og med 2017. I prosjektet blir det sett på å se på hvordan en regionalpark kan etableres i Lister med hovedspørsmålene:

- o Hvilket problem skal løses i forhold til regional utvikling?
- o Hvorfor regionalpark i Lister? Behov og struktur.
- o Regionalpark i forhold til eksisterende forvaltning.

Naturklatrejungeler

Behov evalueres i hver kommune.

Produksjon av informasjon til Besøkssenter Våtmark Lista

Lister Friluftsråd har fått en engasjement fra Besøkssenter Våtmark Lista i forhold til produksjon av informasjon om blant annet Ramsar-områder internasjonalt, nasjonalt og lokalt.

Styrets underskrift til årsmeldingen 2015:

Oskar Tveit (styreleder)

Tor Arild Bakke

Jonny Djupvik

Egil Normann Eek

Laila Helleberg

Camilla Rafoss Aagedal

§ 1 Medlemmer

Lister Friluftsråd (LF) er et interkommunalt samarbeidsorgan mellom kommunene Sirdal, Flekkefjord, Kvinesdal, Farsund, Hægebostad og Lyngdal, opprettet i medhold av § 27 i kommuneloven.

LF er et eget rettssubjekt og skal fastsette årsregnskap og avgi årsberetning etter forskrift 17. desember 1999 nr 1568 om årsbudsjett, årsregnskap og årsberetning for interkommunale selskaper. Årsregnskapet fastsettes etter kommunale regnskapsprinsipper.

§ 2 Formål

I samarbeid med medlemskommunene og fylkeskommunale og statlige organer skal LF arbeide for å ivareta og øke interesse, forståelse og muligheter for friluftsliv i Listerregionen. Som et ledd i dette arbeidet skal en blant annet:

- a) Arbeide for sikring, tilrettelegging og drift av områder for friluftsliv av ulike slag til allmenn bruk med tanke på regionens befolkning og besøkende. Herunder ta ansvar for utpeking av regionale friluftsområder i tett samarbeid med grunneiere og kommuner.
- b) Arbeide for større forståelse for friluftsområdenes betydning for næringsutvikling og bedre friluftskultur.
- c) Utarbeide et handlingsprogram som inneholder både en prioritering av viktige tiltak og en avklaring av en hensiktsmessig ansvars- og arbeidsfordeling mellom LF, den enkelte kommune og mellom de samarbeidende kommuner for gjennomføring av de praktiske tiltak i samsvar med formuleringene under § 4.

§ 3 Organisasjon

a) Valg av medlemmer til arbeidsutvalget

Til å utgjøre arbeidsutvalget (styret) i LF velger de respektive kommunestyrene ett medlem med varamedlem fortrinnsvis blant kommunestyrenes representanter. Arbeidsutvalget velges for den kommunale valgperiode. Arbeidsutvalgets leder og nestleder velges under rådets årsmøte. Leders funksjonstid er to år.

b) Faglig støttegruppe

Arbeidsutvalget finner frem til, og knytter til seg, fagpersoner fra de respektive kommunene som er knyttet til arbeid med de formål som er nevnt i § 2. Disse fagpersonene utgjør en faglig støttegruppe som i samarbeid med LF sin daglige leder fungerer som lokalkjent bindeledd i den enkelte kommune, deltar i forberedelser av saker, herunder bistår med faglig kompetanse i ulike prosjekter knyttet til prioriterte oppgaver friluftsrådet velger å satse på.

c) Rådets årsmøte

Årsmøtet er rådets høyeste organ. Ordinært årsmøte holdes hvert år innen utgangen av mai måned, eller når minst to av regionens kommuner krever dette. Hver kommune møter til årsmøtet med en stemme. Årsmøtet innkalles med 14 dagers skriftlig varsel. Kommunens ordfører/rådmann eller den disse bemyndiger representerer kommunen ved årsmøtet. Saksliste vedlegges innkallingen. Arbeidsutvalget er ansvarlig for å gjøre nødvendige forberedelser til årsmøtet. Til årsmøtet kan arbeidsutvalget invitere representanter for både fylkeskommune og statlig organ, samt andre samarbeidspartnere en ønsker å knytte bedre kontakt med.

Årsmøtet skal behandle følgende saker: Årsberetning; Regnskap med revisjonsberetning; Arbeidsprogram for kommende år samt et retningsgivende langtidspåbudsjett; Budsjett for kommende arbeidsår; Fastsetting av kontingent; Valg av leder og nestleder.

d) Møter i arbeidsutvalget

LF skal avholde møte når lederen i samarbeid med daglig leder finner det nødvendig, eller når minst 2 av kommunene krever det. Det skal likevel avholdes minst 4 møter i året.

Det skal innkalles skriftlig til møtet, normalt med 7 dagers varsel. Saksliste og sakspapirer skal følge innkallingen. De oppnevnte varamedlemmer møter når leder finner dette formålstjenlig, eller når noen av de valgte medlemmer melder forfall. Den faglige støttegruppen deltar i møtene når arbeidsutvalget finner dette nødvendig. Støttegruppen, eller deler av denne, skal også delta i nødvendige arbeidsmøter knyttet til prosjektering/planlegging/befaring i samarbeid med daglig leder.

Medlemskommunenes rådmenn og ordfører skal motta alle møteinnkallinger med sakspapirer. Disse har rett til å møte på møtene med talerett, men uten stemmerett.

LF er vedtaksført når mer enn halvparten av medlemmene er representert. Avgjørelser treffes ved avstemninger og almin-

nelig flertall. Ved oppstått stemmelikhet avgjøres saken ved lederens dobbeltstemme.

Daglig leder fører møtebok, som sendes medlemmene, varamedlemmene, medlemmer av faggruppen og de respektive kommuner ved ordfører og rådmann så snart det er praktisk mulig etter møtets avslutning. Endelig godkjenning av møtebok skjer i rådets neste møte.

§ 4 Økonomi

a) Kontingent

LF fremmer hvert år innen 1. mai et forslag til kommunene om kontingent det påfølgende år, slik at dette kan innarbeides i kommunens budsjetter på ordinær måte. Utkast til handlingsprogram for 4-årsperioden vedlegges. Utgangspunktet for beregning av kontingenten er at det legges inn et fast grunnbeløp pr kommune. I tillegg betaler hver kommune en kontingent pr innbygger beregnet etter folketallet ved siste årsskiftet. Medlemskontingenten overføres til LF senest 1. februar i budsjettåret.

b) Støtte- og tilskuddsordninger

I tillegg til medlemskontingenten søker LF om administrasjonsstøtte og tilskudd til ulike prosjekter fra fylkeskommune og tilgjengelige statlige støtteordninger. Utover medlemskontingenten skal deltakerkommunene ikke gjøre innskudd i driften. Bare i særlige tilfeller kan det bli aktuelt å søke kommunene om direkte støtte til spesielle prosjekter. Faggruppens utgifter utgiftsføres de respektive prosjekter.

c) Økonomistyring/sekretariat

Daglig leder utarbeider forslag til årsbudsjett og regnskap, er ansvarlig for rådets daglige drift og deltar i møter/befaring m.v. i henhold til styrets bestemmelser. Daglig leder tilrettelegger for rådets møter, og deltar i disse med tale og forslagsrett. Han/hun sørger for regnskapsførsel og har også anvisningsmyndighet i samarbeid med den valgte leder. Det utarbeides en egen arbeidsavtale for stillingen.

Arbeidsutvalget i LF kan ikke ta opp lån eller på andre måter pådra kommunene økonomiske forpliktelser utover de rammer som det legges opp til gjennom budsjetter og arbeidsprogram.

d) Sikring av arealer

Arealer eller eiendommer som LF, i forståelse med berørte kommuner, sikrer ved kjøp helt eller delvis finansiert av LF, skjøtes over til den/de kommuner som arealet befinner seg i. Kommunen må tinglyse erklæring om at området skal nyttes som fritt tilgjengelig friluftslivsområde.

e) Opparbeidelsestiltak

LF kan delta i finansiering av tilretteleggings- og opparbeidelsestiltak av regionale friluftsområder. De aktuelle kommuner velger selv om de vil gjennomføre vedtatte tilretteleggings- og/eller opparbeidelsestiltak med egne ansatte, eller om en vil sette bort jobben på anbud.

f) Driftsutgifter

Ansvar for tilsyn og drift av de ulike friluftsområdene tilligger den enkelte kommune. For områder som ligger i flere kommuner må de berørte kommuner samarbeide. LF kan gi driftstilskudd til de utpekte regionale friluftsområdene, i samarbeid med handlingsprogram og årsbudsjett. Avtale om driftsopplegg inngås med den enkelte kommune.

§ 5 Vedtektsendringer

Vedtektsendringer kan kun skje i årsmøte ved 2/3 flertall.

§ 6 Utmelding

Utmelding er gyldig fra det tidspunkt som følger av kommunelovens bestemmelser, § 27. nr. 3. ved en eventuell utmelding må LF vurdere hensiktsmessigheten av å videreføre samarbeidet mellom gjenværende kommuner, herunder muligheten for å søke samarbeid med, eller direkte tilknytning til, andre regionale friluftsråd.

Vedtak om oppløsning av LF må vedtas av kommunestyret i minst 4 av 6 kommuner. LF sine aktiva tilbakeføres til kommunene fordelt etter folketallet.

Vedtektene er oppdatert pr 26. mai 2014.

Lister Friluftsråd ble stiftet i 2006 og er et interkommunalt samarbeid mellom kommunene Farsund, Flekkefjord, Hægebostad, Kvinesdal, Lyngdal og Sirdal. De seks kommunene utgjør Listerregionen som ligger vest i Vest-Agder med et totalt landareal på rundt 4.200 km² og et samlet innbyggertall på rundt 36.000.

I samarbeid med medlemskommunene og fylkeskommunale og statlige organer arbeider Lister Friluftsråd for å ivareta og øke interesse, forståelse og muligheter for friluftsliv i Lister.

